





-  hranice zastavěného území k 31. 5. 2022
-  zastavitelné plochy
-  zrušené zastavitelné plochy nebo jejich části

ZÁZNAM O ÚČINNOSTI		Úřední razítko:
Správní orgán, který změnu vydal:	Zastupitelstvo obce Železná	
Datum nabytí účinnosti:		
Jméno, příjmení, funkce a podpis oprávněné úřední osoby pořizovatele:	Ing. Alena Doležalová vedoucí odb. územního plánování Městského úřadu Tišnov	

vedoucí projektant: doc.Ing.arch.Gabriel Kopáček, Dr.	zhotovitel: Ing.arch. Kopáček Keřová 23 641 00 Brno 
zodpovědný projektant: doc.Ing.arch.Gabriel Kopáček, Dr.	
vypracoval: Ing. arch. G. Kopáček, Ing. R. Košťál, Ing. G. Košťalová	
název dokumentace: <b>ZMĚNA č. 2 ÚZEMNÍHO PLÁNU ŽELEZNÉ</b>	pořizovatel: MěÚ Tišnov
název výkresu: <b>VÝKRES ZÁKLADNÍHO ČLENĚNÍ ÚZEMÍ</b>	objednatel: obec Železná
	zakázka číslo: K202202
	datum: červen 2022
měřítko 1 : 5 000	<b>1</b>