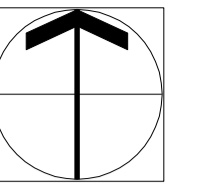


ŽELEZNÉ





ZMĚNA Č. 1 ÚZEMNÍHO PLÁNU

1 : 5 000

GRAFICKÁ LEGENDA



PLOCHY A KORIDORY S MOŽNOSTÍ VYVLASTNĚNÍ
A UPLATNĚNÍ PŘEDKUPNÍHO PRÁVA

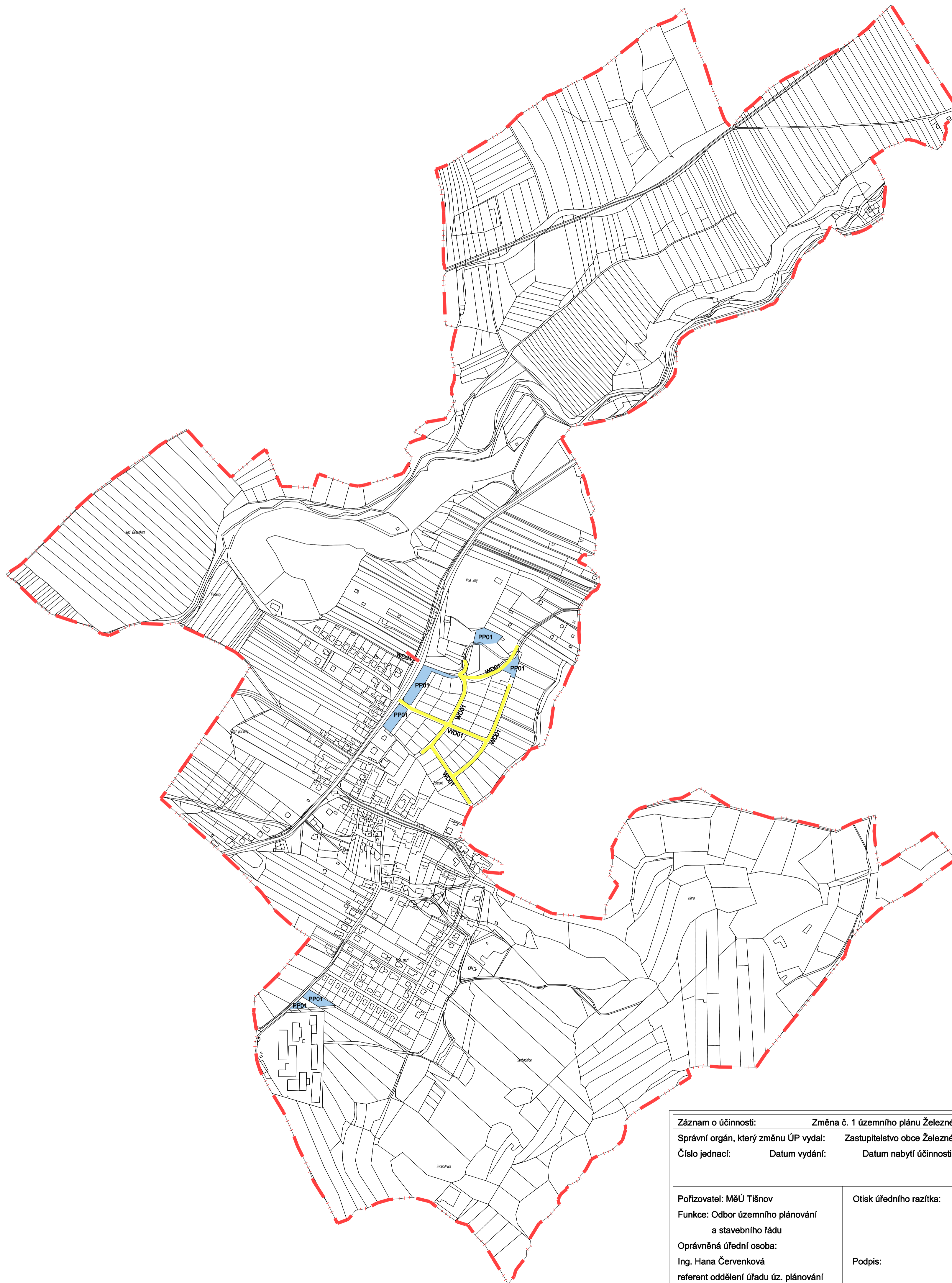
VEŘEJNĚ PROSPĚŠNÉ STAVBY

plochy	
	WD01 - komunikace místní
	WD01 - komunikace místní - rušené

PLOCHY A KORIDORY S MOŽNOSTÍ UPLATNĚNÍ
PŘEDKUPNÍHO PRÁVA

VEŘEJNÁ PROSTRANSTVÍ

	PP01 - veřejná prostranství
	hranice katastrálního území



Záznam o účinnosti:	Změna č. 1 územního plánu Železné	
Správní orgán, který změnu ÚP vydal:	Zastupitelstvo obce Železné	
Číslo jednací:	Datum vydání:	Datum nabytí účinnosti:
Pořizovatel: MěÚ Tišnov	Otisk úředního razítka:	
Funkce: Odbor územního plánování a stavebního řádu		
Oprávněná úřední osoba:	Podpis:	
Ing. Hana Červenková referent oddělení úřadu úz. plánování		



Jihomoravský kraj

POŘÍZENÍ ZMĚNY BYLO SPOLUFINANCOVÁNO JIHMORAVSKÝM KRAJEM

VEŘEJNĚ PROSPĚŠNÉ STAVBY A OPATŘENÍ

ZHOTOVITEL	ING. ARCH. MARTINA KABELKOVÁ STRNADOVA 3, 628 00 BRNO		
PROJEKTANTI	ING. ARCH. MARTINA KABELKOVÁ ING. ARCH. JANA BENEŠOVÁ		
POŘIZOVATEL	MĚÚ TIŠNOV		
DATUM	BŘEZEN 2019		
MĚŘÍTKO	1 : 5 000	ČÍSLO PARE	ČÍSLO VÝKRESU
AKCE	ZMĚNA Č. 1 ÚZEMNÍHO PLÁNU ŽELEZNÉ		7